

Schulen Ehrendingen

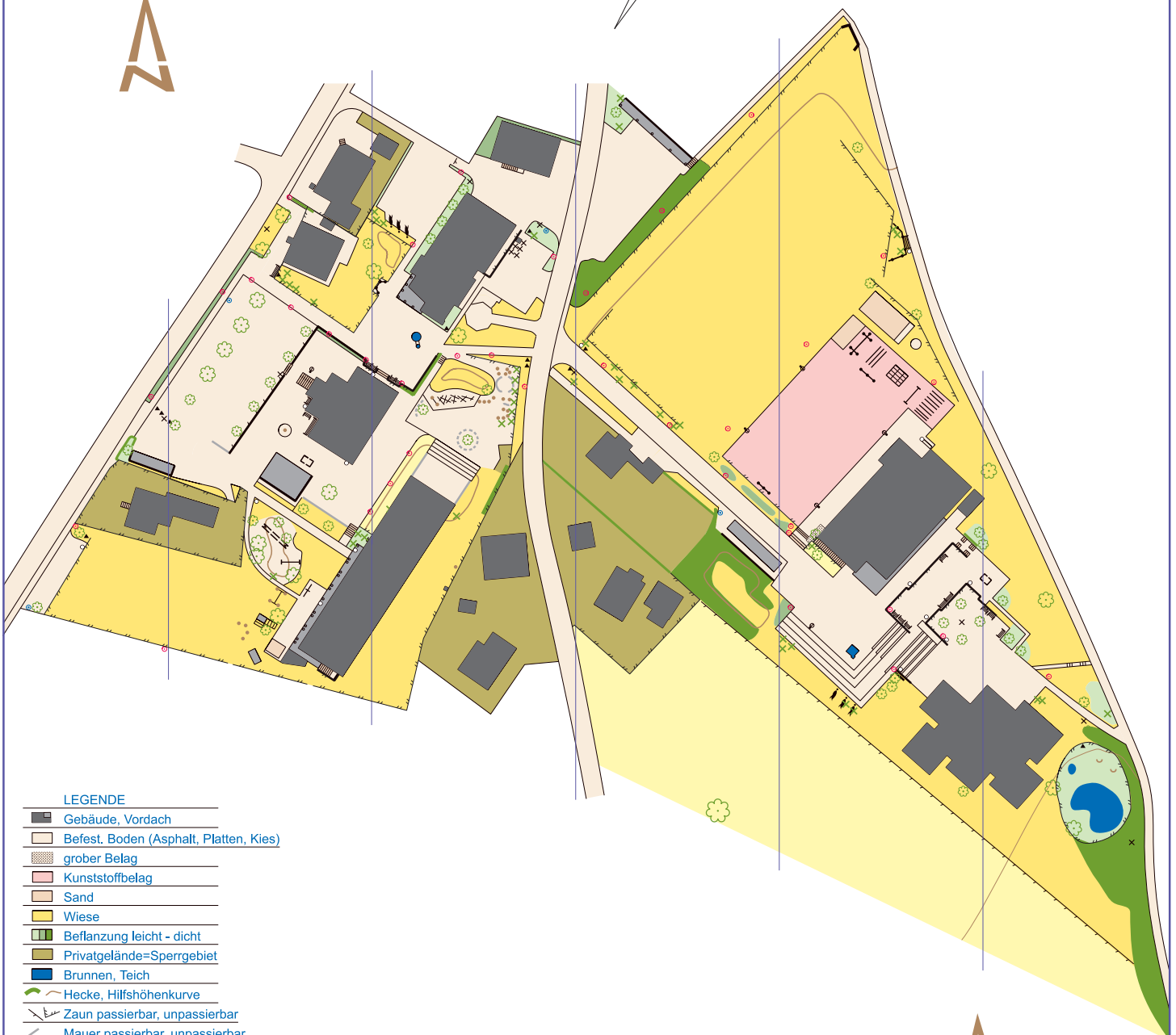
Masstab 1 : 1'500

Stand Juni 2020








© OLG Cordoba Baden - Brugg - Zurzach
Kartografie 2020: Therese Achermann
Kontaktadressen:
karten@olgcordoba.ch

CORDOBA

scOOL!
ein OL Schulprojekt



LEGENDE

-  Gebäude, Vordach
-  Befest. Boden (Asphalt, Platten, Kies)
-  grober Belag
-  Kunststoffbelag
-  Sand
-  Wiese
-  Befanzung leicht - dicht
-  Privatgelände=Sperrgebiet
-  Brunnen, Teich
-  Hecke, Hilfshöhenkurve
-  Zaun passierbar, unpassierbar
-  Mauer passierbar, unpassierbar
-  Treppe, Pfosten
-  Spielgerät
-  Pingpongisch
-  Sitzbank, Fahnenstange
-  Baum, Busch
-  Hydrant, Lampe
-  Höhle, Abfallkübel

